



Inhalt:

LAGEIMMO - Lageprofil	B 03
Nahversorger (Bäckerei, Metzgerei, Supermarkt, Drogerie)	B 04
Nahversorger (Banken, Post, Tankstellen, Trafiken)	B 05
Gastronomie und Ausgehen	B 06
Ausbildung und Kinderbetreuung	B 07
Kunst und Kultur	B 08
Sport, Freizeit und Skigebiete	B 09
Ärzte	B 10
Medizinische Versorgung und Therapie	B 11
Öffentlicher Nahverkehr	B 12
Grünflächen und Erholungsräume	B 13
Lärmbelastung Straße	B 14
Altlasten	B 15
Überflutungsflächen (HQ 30)	B 16
Gefahrenzone (Wildbach)	B 17
Flächenwidmung	B 18
Sonnenstunden	B 19
Haftungsausschluss	B 20

Nahversorger (Bäckerei, Metzgerei, Supermarkt, Drogerie)



Nahversorger (Banken, Post, Tankstellen, Trafiken)



Gastronomie und Ausgehen



Ausbildung und Kinderbetreuung



Kunst und Kultur



Sport, Freizeit und Skigebiete



Ärzte



Medizinische Versorgung und Therapie



Öffentlicher Nahverkehr



Grünflächen und Erholungsräume

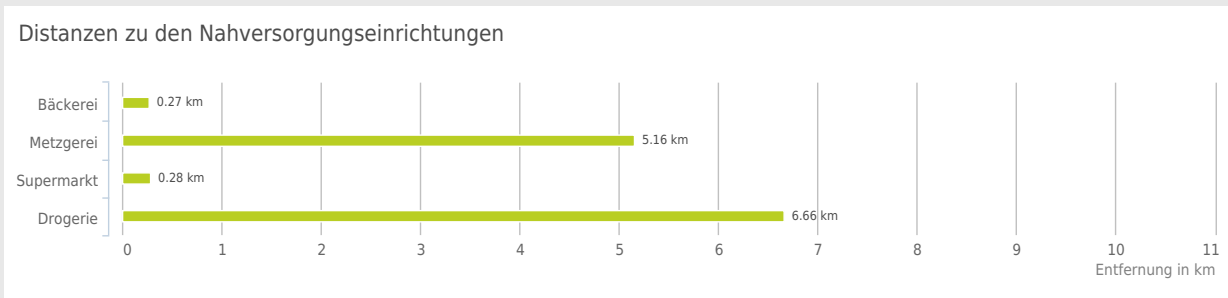
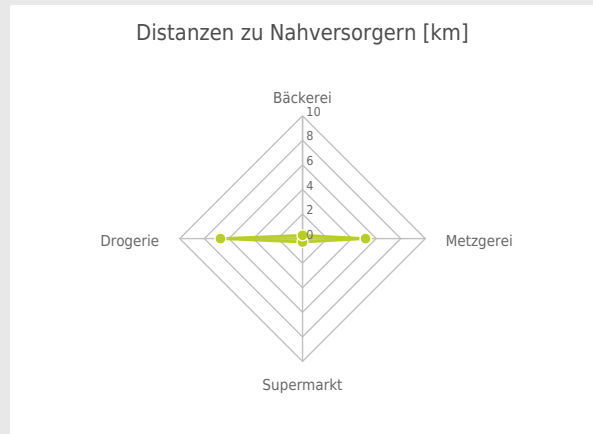


Ergebnisinterpretation - Distanznetz

Das Distanznetz auf der rechten Seite gibt einen Überblick über die Entfernungen zur jeweils nächstgelegenen Einrichtung. Der Mittelpunkt markiert den Immobilienstandort. Je näher die Punkte beim Mittelpunkt liegen, desto geringer ist die Entfernung.

Ergebnisinterpretation - Balkendiagramm

Untenstehende Kilometerangaben zeigen an wie weit der jeweils nächstgelegenen Nahversorger entfernt ist (in Städten Fußweg, am Land Autodistanz).



bis 0,5 km:

- Bäckerei
- Supermarkt

über 2 km:

- Metzgerei: 5,2 km
- Drogerie: 6,7 km

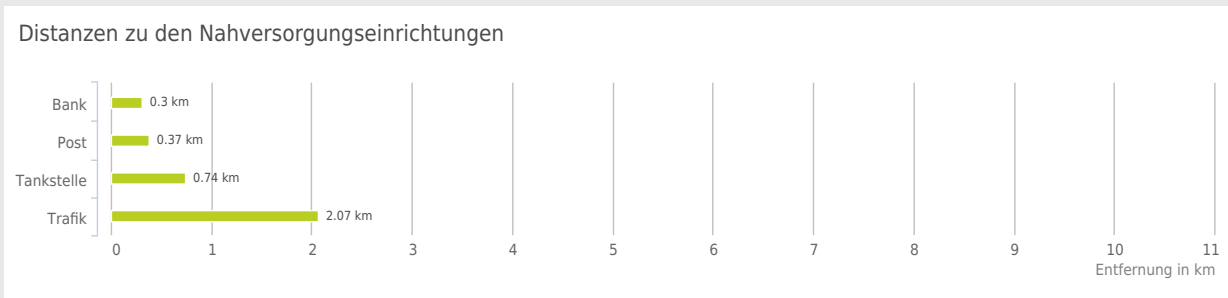
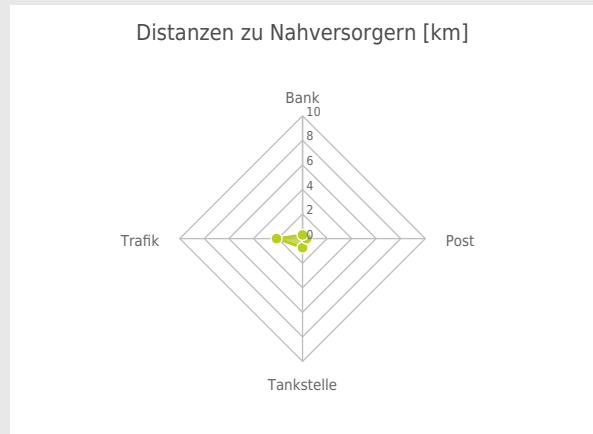
© IMMOSSERVICE AUSTRIA

Ergebnisinterpretation - Distanznetz

Das Distanznetz auf der rechten Seite gibt einen Überblick über die Entfernungen zur jeweils nächstgelegenen Einrichtung. Der Mittelpunkt markiert den Immobilienstandort. Je näher die Punkte beim Mittelpunkt liegen, desto geringer ist die Entfernung.

Ergebnisinterpretation - Balkendiagramm

Untenstehende Kilometerangaben zeigen an wie weit der jeweils nächstgelegenen Nahversorger entfernt ist (in Städten Fußweg, am Land Autodistanz).



bis 0,5 km:

- Bank
- Post

0,6 bis 2 km:

- Tankstelle

über 2 km:

- Trafik: 2,1 km

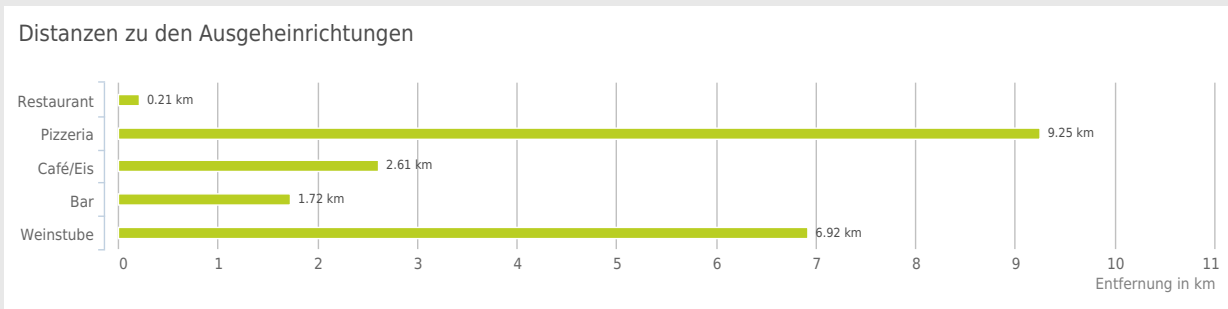
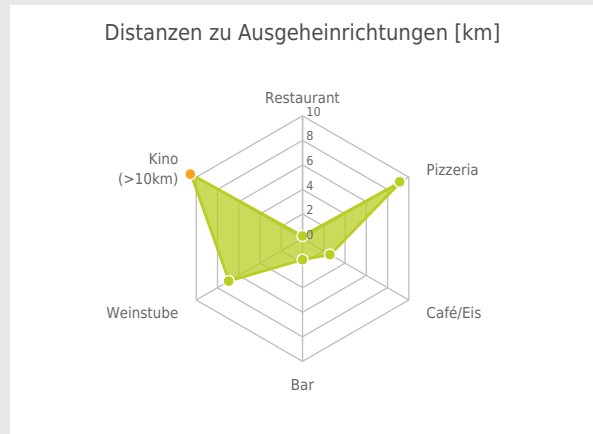
© IMMOSERVICE AUSTRIA

Ergebnisinterpretation - Distanznetz

Das Distanznetz auf der rechten Seite gibt einen Überblick über die Entfernungen zur jeweils nächstgelegenen Einrichtung. Der Mittelpunkt markiert den Immobilienstandort. Je näher die Punkte beim Mittelpunkt liegen, desto geringer ist die Entfernung.

Ergebnisinterpretation - Balkendiagramm

Untenstehende Kilometerangaben zeigen an wie weit die jeweils nächstgelegene Einrichtung entfernt ist (in Städten Fußweg, am Land Autodistanz).



bis 0,5 km:

- Restaurant

0,6 bis 2 km:

- Bar/Lokal

über 2 km:

- Gasthaus: >5 km
- Pizza/Snack: 9,2 km
- Café/Eis: 2,6 km
- Weinlokal: 6,9 km
- Kino: >5 km

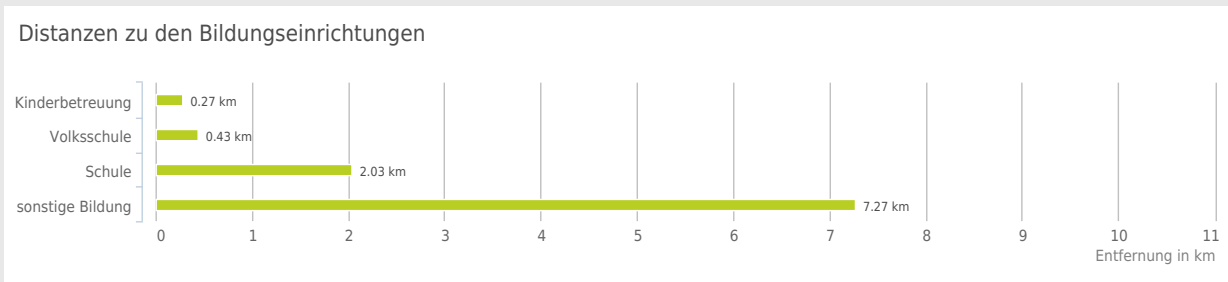
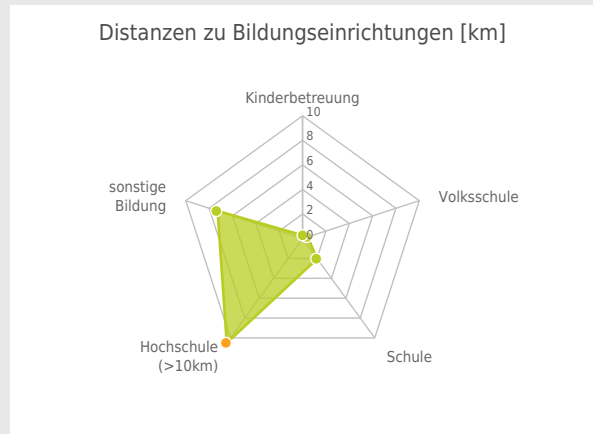
© IMMOSSERVICE AUSTRIA

Ergebnisinterpretation - Distanznetz

Das Distanznetz auf der rechten Seite gibt einen Überblick über die Entfernungen zur jeweils nächstgelegenen Einrichtung. Der Mittelpunkt markiert den Immobilienstandort. Je näher die Punkte beim Mittelpunkt liegen, desto geringer ist die Entfernung.

Ergebnisinterpretation - Balkendiagramm

Untenstehende Kilometerangaben zeigen an wie weit die jeweils nächstgelegene Einrichtung entfernt ist (in Städten Fußweg, am Land Autodistanz).



bis 0,5 km:

- Kinderbetreuung
- Volksschule

über 2 km:

- Schule: 2,0 km
- Hochschule: >5 km
- sonstige Bildung: 7,3 km

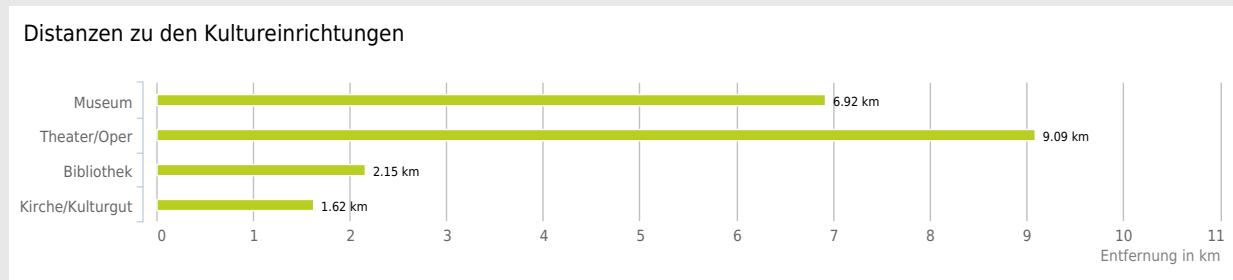
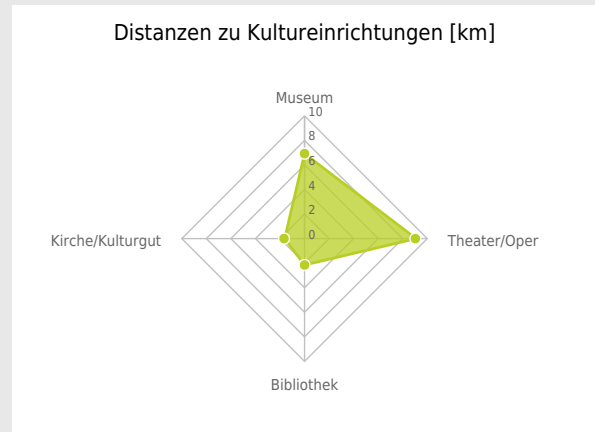
© IMMOSERVICE AUSTRIA

Ergebnisinterpretation - Distanznetz

Das Distanznetz auf der rechten Seite gibt einen Überblick über die Entfernungen zur jeweils nächstgelegenen Einrichtung. Der Mittelpunkt markiert den Immobilienstandort. Je näher die Punkte beim Mittelpunkt liegen, desto geringer ist die Entfernung.

Ergebnisinterpretation - Balkendiagramm

Untenstehende Kilometerangaben zeigen an wie weit die jeweils nächstgelegene Einrichtung entfernt ist (in Städten Fußweg, am Land Autodistanz).



0,6 bis 2 km:
- Kirche/Kulturgut

über 2 km:
- Museum: 6,9 km
- Theater/Oper: 9,1 km
- Bibliothek: 2,2 km

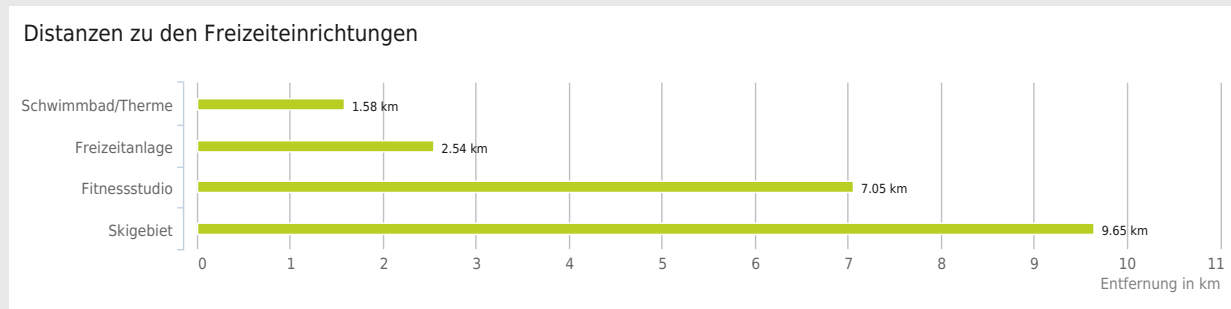
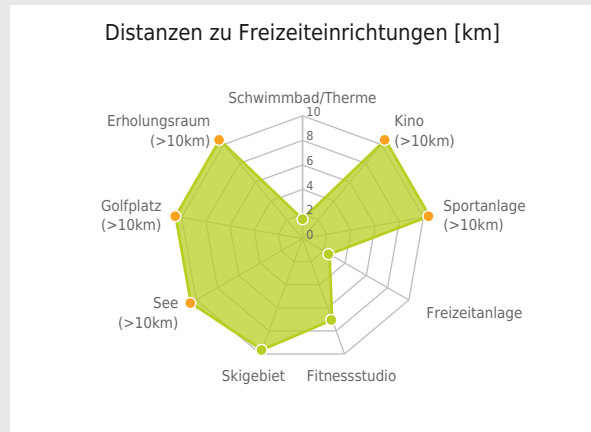
© IMMOSSERVICE AUSTRIA

Ergebnisinterpretation - Distanznetz

Das Distanznetz auf der rechten Seite gibt einen Überblick über die Entfernungen zur jeweils nächstgelegenen Einrichtung. Der Mittelpunkt markiert den Immobilienstandort. Je näher die Punkte beim Mittelpunkt liegen, desto geringer ist die Entfernung.

Ergebnisinterpretation - Balkendiagramm

Untenstehende Kilometerangaben zeigen an wie weit die jeweils nächstgelegene Einrichtung entfernt ist (in Städten Fußweg, am Land Autodistanz).



0,6 bis 2 km:

- Schwimmbad/Therme

über 2 km:

- Kino: >5 km
- Videothek: >5 km
- Sportanlage: >5 km
- Freizeitanlage: 2,5 km
- Fitnessstudio: 7,0 km
- Skillift: 9,6 km
- Golfplatz: >5 km
- Erholungsraum: >5 km
- See: >5 km

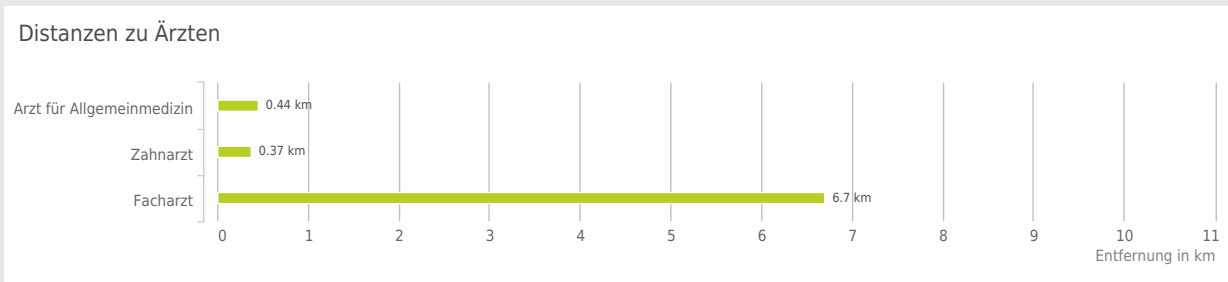
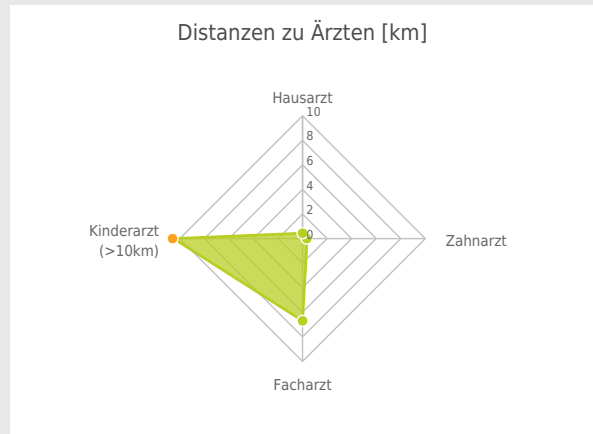
© IMMOSSERVICE AUSTRIA

Ergebnisinterpretation - Distanznetz

Das Distanznetz auf der rechten Seite gibt einen Überblick über die Entfernungen zur jeweils nächstgelegenen Einrichtung. Der Mittelpunkt markiert den Immobilienstandort. Je näher die Punkte beim Mittelpunkt liegen, desto geringer ist die Entfernung.

Ergebnisinterpretation - Balkendiagramm

Untenstehende Kilometerangaben zeigen an wie weit die jeweils nächstgelegene Einrichtung entfernt ist (in Städten Fußweg, am Land Autodistanz).



bis 0,5 km:

- Arzt für Allgemeinmedizin
- Zahnarzt

über 2 km:

- Facharzt: 7,0 km
- Kinderarzt: >5 km

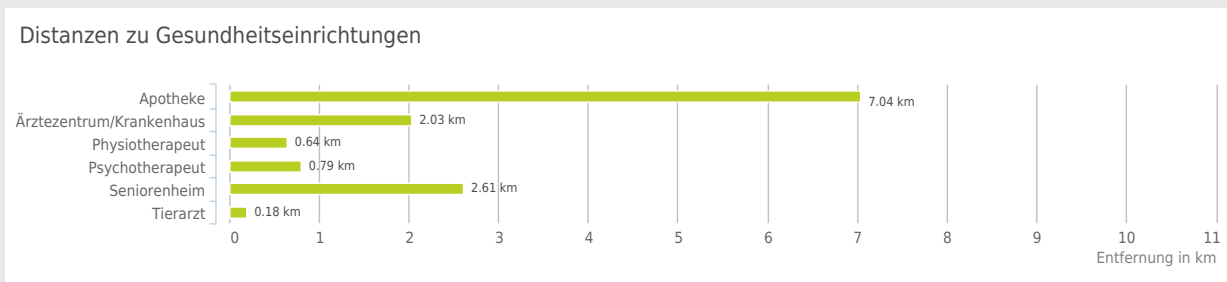
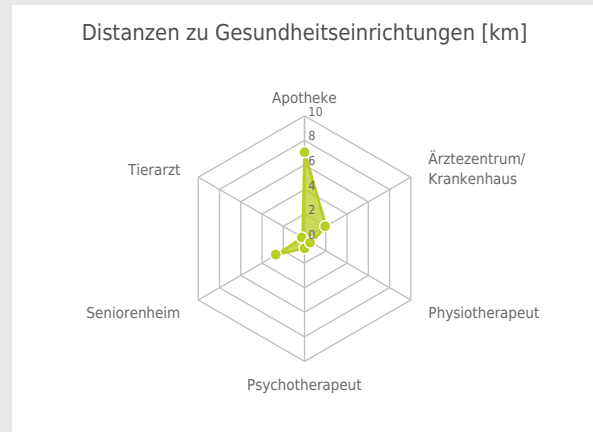
© IMMOSERVICE AUSTRIA

Ergebnisinterpretation - Distanznetz

Das Distanznetz auf der rechten Seite gibt einen Überblick über die Entfernungen zur jeweils nächstgelegenen Einrichtung. Der Mittelpunkt markiert den Immobilienstandort. Je näher die Punkte beim Mittelpunkt liegen, desto geringer ist die Entfernung.

Ergebnisinterpretation - Balkendiagramm

Untenstehende Kilometerangaben zeigen an wie weit die jeweils nächstgelegene Einrichtung entfernt ist (in Städten Fußweg, am Land Autodistanz).



bis 0,5 km:

- Tierarzt

0,6 bis 2 km:

- Physiotherapeut
- Psychotherapeut

über 2 km:

- Apotheke: 7,0 km
- Ärztezentrum/Krankenhaus: 2,0 km
- Seniorenheim: 2,6 km

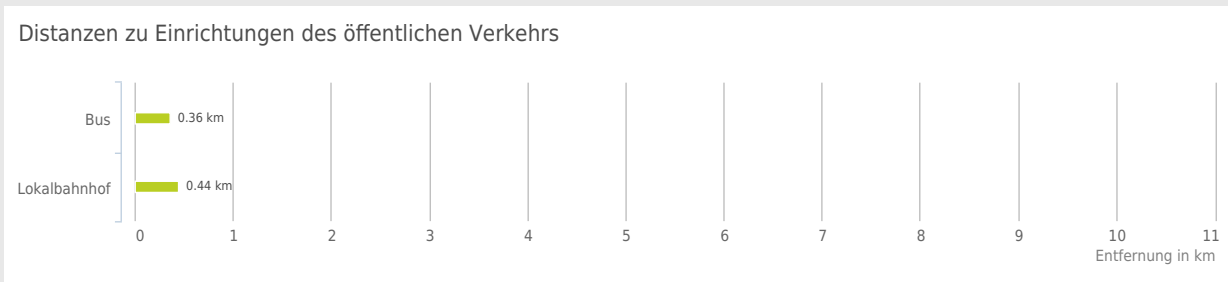
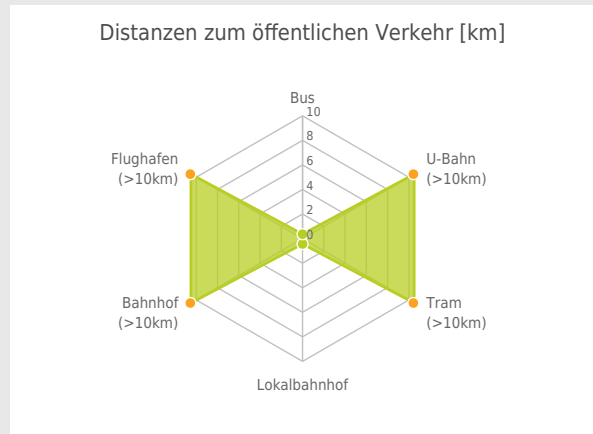
© IMMOSSERVICE AUSTRIA

Ergebnisinterpretation - Distanznetz

Das Distanznetz auf der rechten Seite gibt einen Überblick über die Entfernungen zur jeweils nächstgelegenen Einrichtung. Der Mittelpunkt markiert den Immobilienstandort. Je näher die Punkte beim Mittelpunkt liegen, desto geringer ist die Entfernung.

Ergebnisinterpretation - Balkendiagramm

Untenstehende Kilometerangaben zeigen an wie weit die jeweils nächstgelegene Einrichtung entfernt ist (in Städten Fußweg, am Land Autodistanz).



bis 0,5 km:

- Bus
- Lokalbahnhof

über 2 km:

- U-Bahn: >5 km
- Straßenbahn: >5 km
- Bahnhof: >5 km
- Flughafen: >5 km

www.openstreetmap.org/copyright

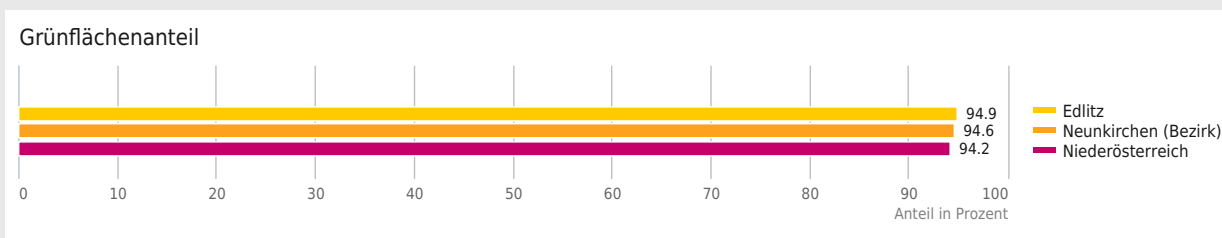
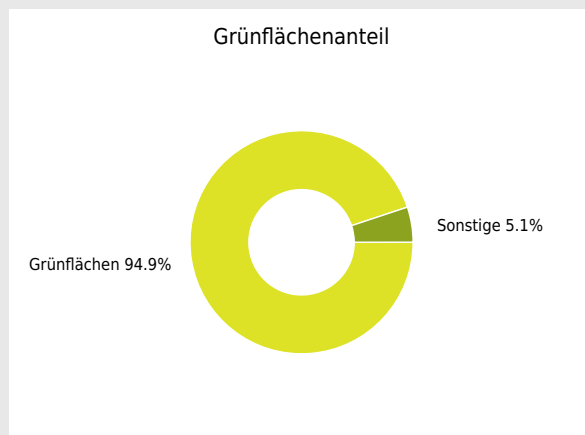
© IMMOSSERVICE AUSTRIA

Erklärung

Grünflächen und Erholungsräume umfassen Wälder, Wiesen und Seen genauso wie innerstädtische Grünanlagen. Ländliche Gemeinden weisen in der Regel deutlich höhere Grünflächenanteile und Erholungsräume auf.

Ergebnis

"Edlitz" verfügt über einen Grünflächenanteil von 94,9%.

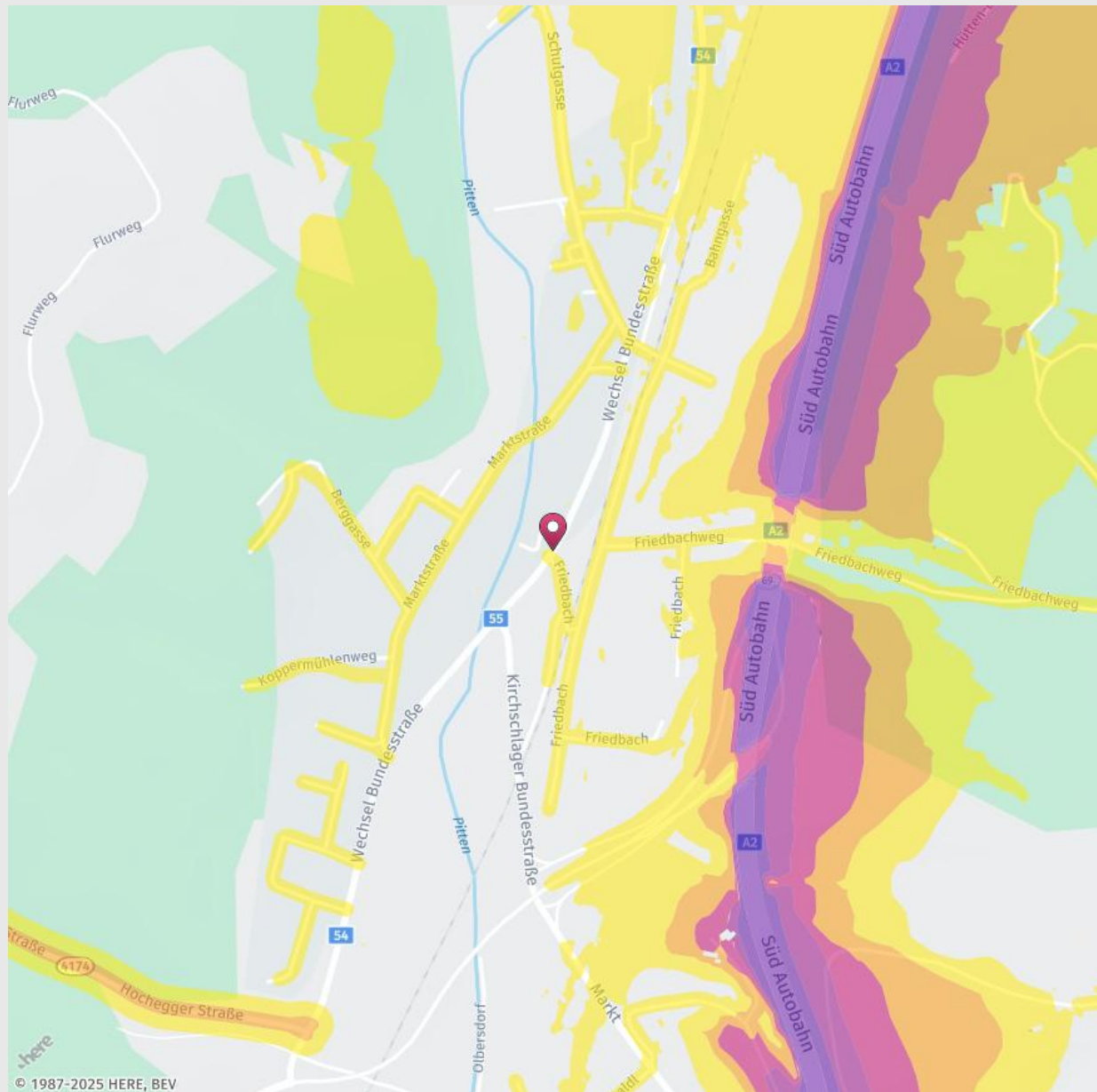


© IMMOSSERVICE AUSTRIA



Lärmbelastung Straße

Auf der Karte ist die Lärmbelastung farblich dargestellt. Um ein Gefühl für die angegebene Lautstärke zu bekommen, sind Durchschnittswerte für Gespräch, Staubsauger und Laubbläser angeführt.



Legende

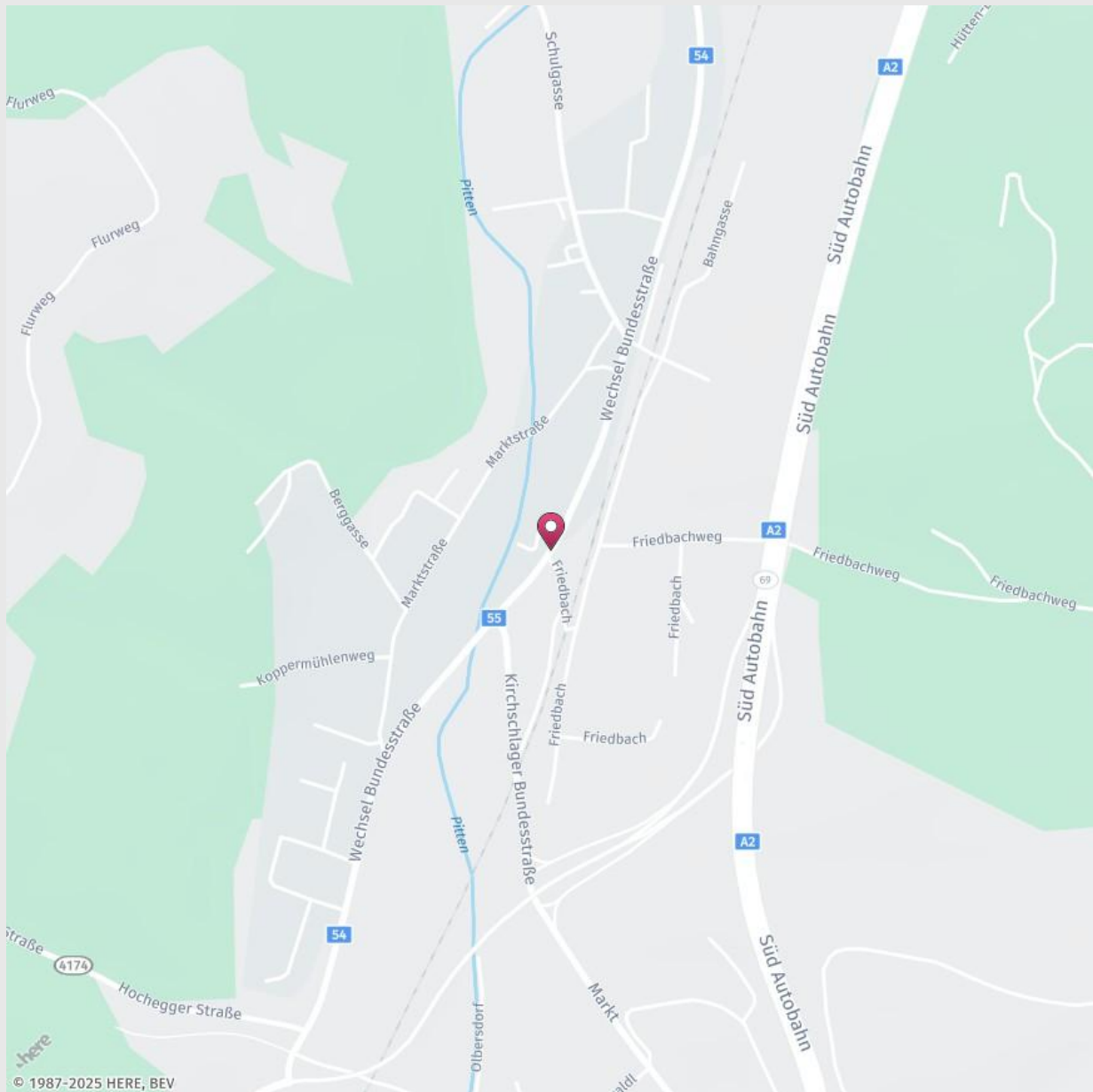
- sehr leise (ab 55 db)
- leise (ab 60 db) = normales Gespräch
- mittel (ab 65 db)
- laut (ab 70 db) = Staubsauger
- sehr laut (ab 75 db) = Laubbläser

(Wenn der gesuchte Bereich nicht in einer Lärmzone liegt, so bedeutet das noch nicht, dass keine Lärmbelastung vorliegt!)

Die Lärmdaten wurden von laerinfo.at zur Verfügung gestellt.

©
IMMOSERVICE
AUSTRIA

Unter Altlasten versteht man Standorte an denen mit Abfällen bzw. umweltgefährdenden Stoffen umgegangen worden ist (z.B. stillgelegte Abfallbeseitigungsanlagen). Auf der Karte werden die Risikoflächen rot eingefärbt.



Legende

■ Risikofläche Altlasten

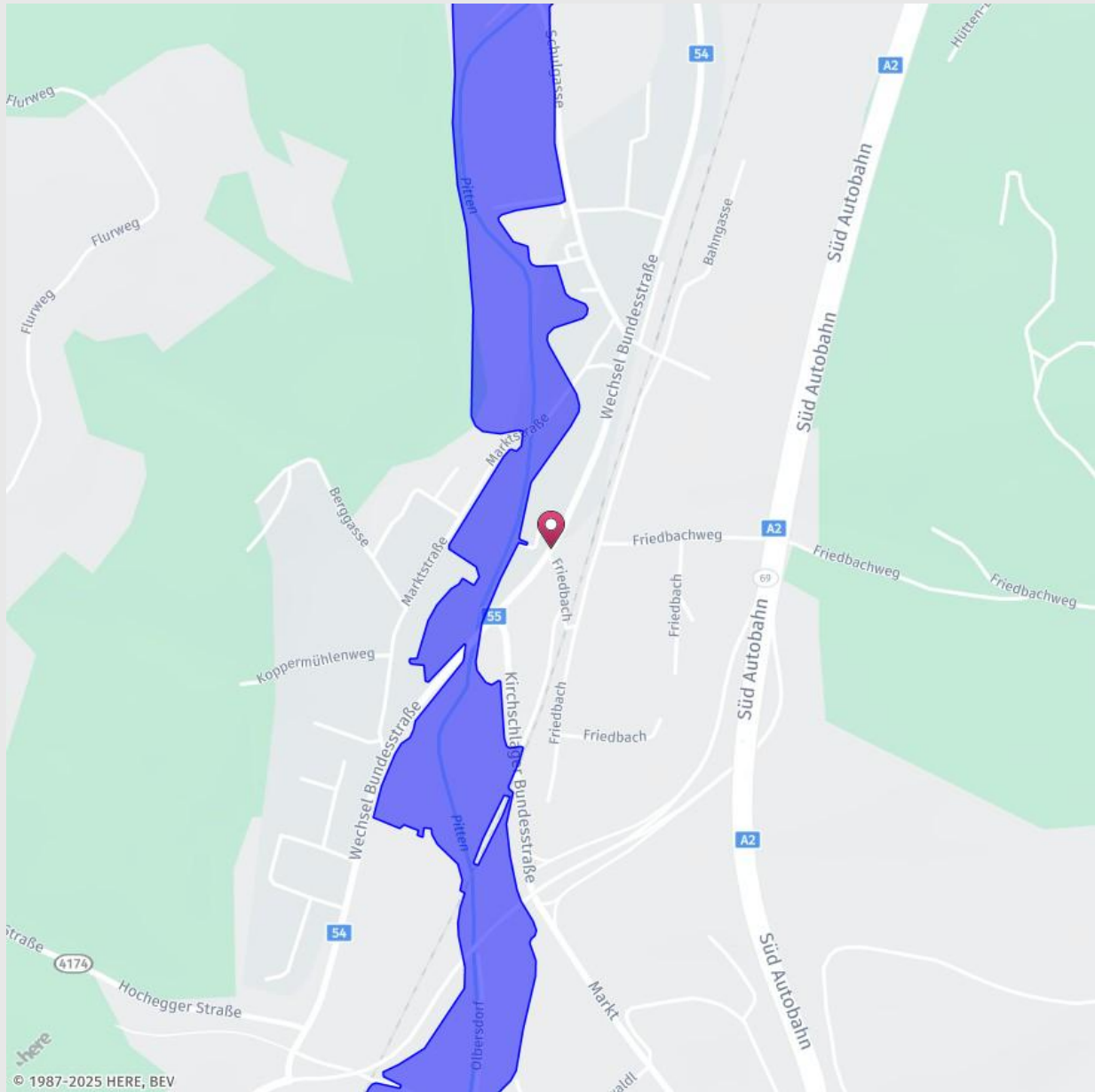
Altablagerungen und Altstandorte, die als Verdachtsflächen gemeldet wurden und bei denen durch Untersuchungen nachgewiesen wurde, dass von ihnen eine erhebliche Gefahr für die Gesundheit des Menschen oder die Umwelt ausgeht, werden als Altlasten in den Altlastenatlas eingetragen. Der lange Beobachtungszeitraum hat zur Folge, dass Schutz- oder Aufbereitungsmaßnahmen der letzten Jahre noch nicht berücksichtigt sind. © Umweltbundesamt GmbH

© European Union, 1995-2015, Inspire Geoportal

©
IMMOSSERVICE
AUSTRIA

Überflutungsflächen (HQ 30)

Auf der Karte die Überflutungsflächen blau eingefärbt. Überflutungsflächen (HQ 30) bedeutet, dass in einem Zeitraum von 30 Jahren durchschnittlich eine Überflutung in diesen Bereichen auftritt.



Legende

■ Überflutungsfläche HQ 30

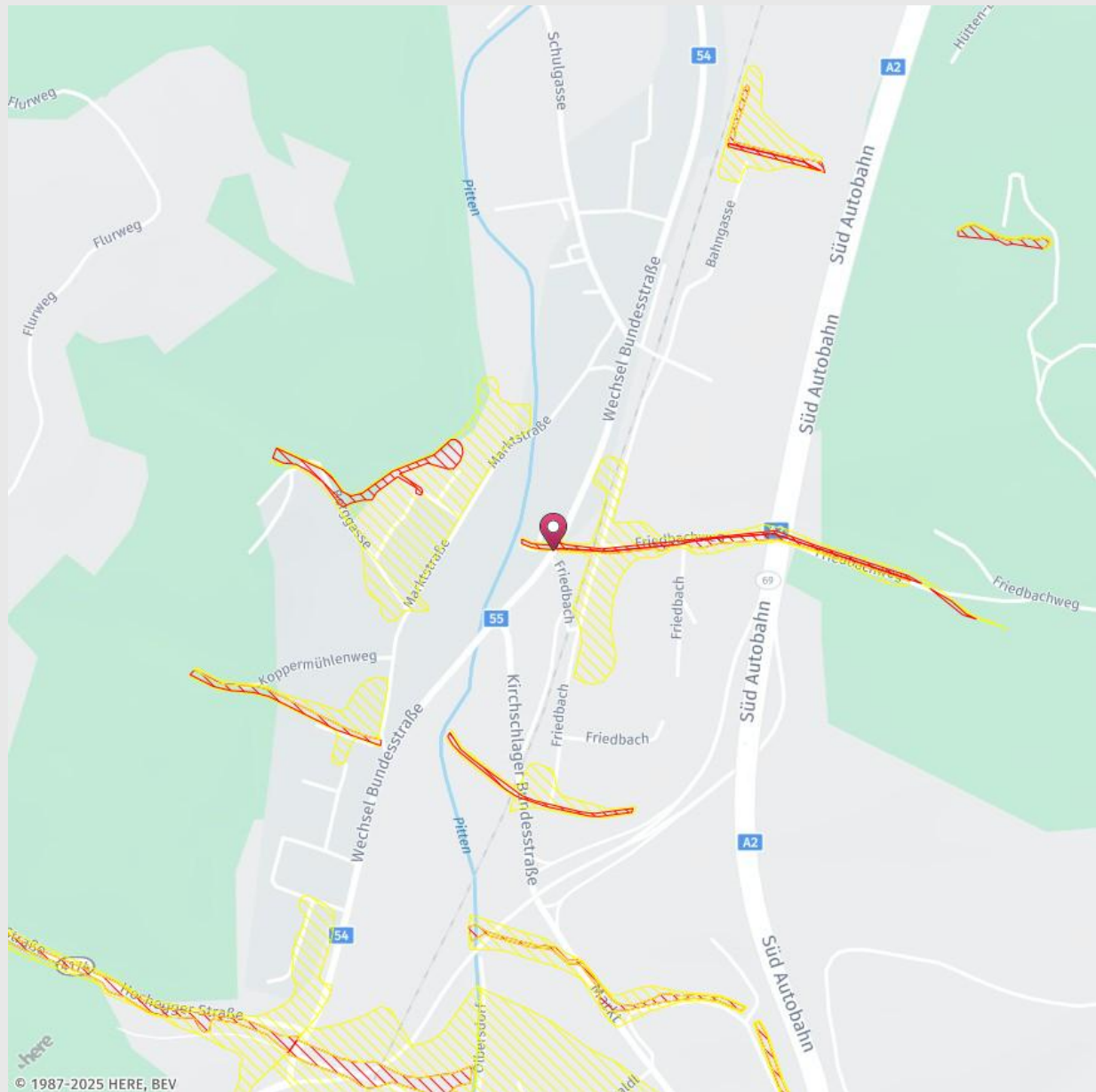
Aus der Tatsache, dass ein bestimmtes Gebiet nicht ausgewiesen ist, kann nicht geschlossen werden, dass hier keine Überflutungsgefahr besteht. Grundsätzlich kann es überall zu Überflutungen kommen (z.B. durch extreme Niederschlagsereignisse). Dargestellt werden Überflutungsflächen für ein Hochwasser hoher Wahrscheinlichkeit (Wiederkehrintervall durchschnittlich 30 Jahre) (Schnittmenge von Daten aus Abflussuntersuchungen (ABU), Hochwasserrisikozone Austria (HORA), zum Teil auch aus Gefahrenzonenplänen (GZP) der Bundeswasserbauverwaltung (BWV) und der Wildbach- und Lawinerverbauung (WLV)).

© BMFLUW



©
IMMOSSERVICE
AUSTRIA

Gefahrenzone (Wildbach)

Die Rote Gefahrenzone umfasst jene Flächen, die durch Wildbäche derart gefährdet sind, dass ihre ständige Benützung für Siedlungs- und Verkehrszwecke nicht oder nur mit unverhältnismäßig hohem Aufwand möglich ist. Das bedeutet absolutes Bauverbot für neue Gebäude in Roten Gefahrenzonen. Ausnahmen sind nur bei Modernisierungen bestehender Gebäude möglich, wenn damit eine Erhöhung der Sicherheit verbunden ist. Die Gelbe Gefahrenzone umfasst alle übrigen durch Wildbäche gefährdeten Flächen, deren ständige Benützung für Siedlungs- oder Verkehrszwecke beeinträchtigt ist. Eine Bebauung in Gelben Gefahrenzonen ist daher unter Einhaltung von Auflagen möglich.



Legende

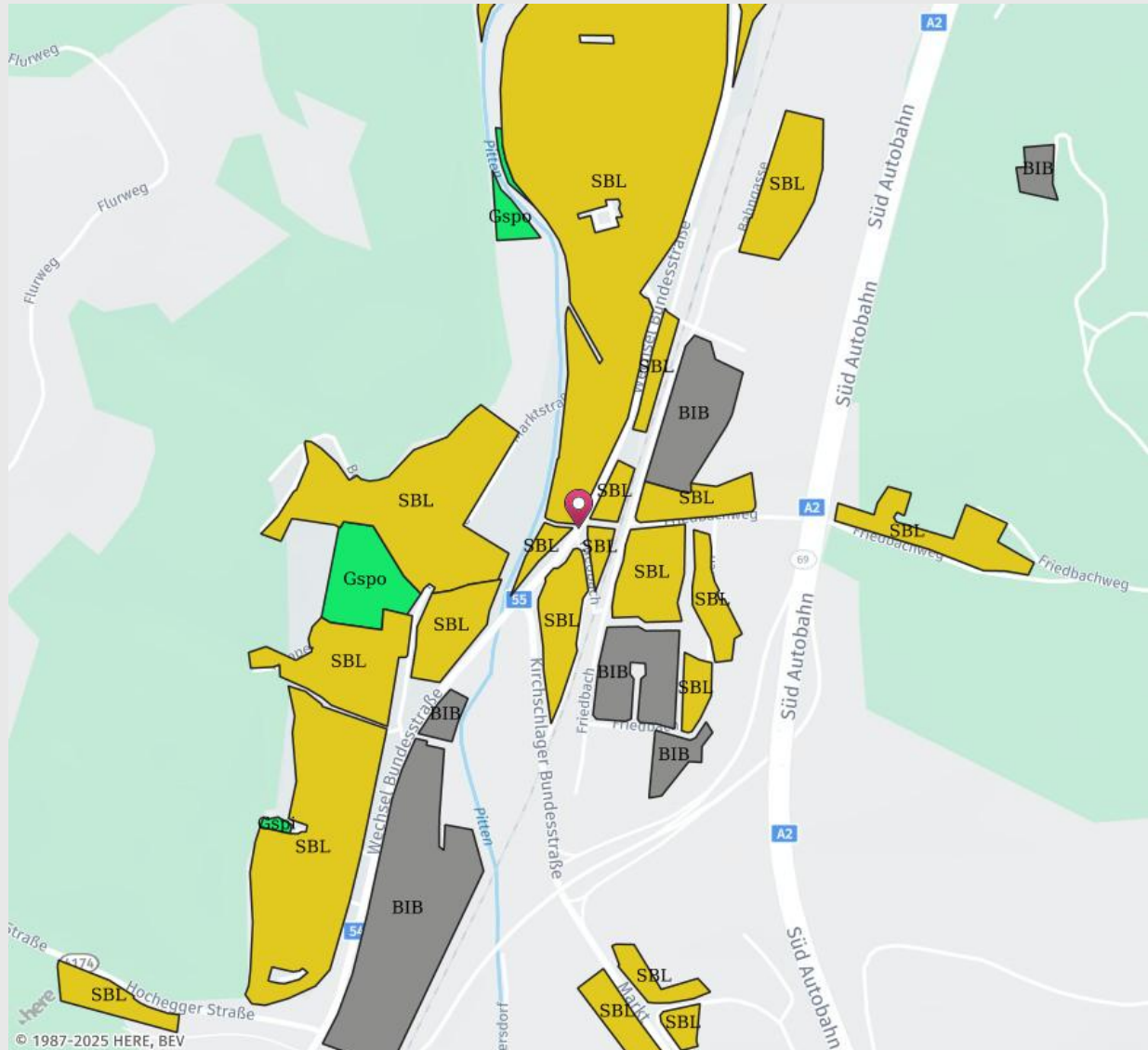
-  Rote Gefahrenzone Wildbach (grundsätzlich absolutes Bauverbot)
 -  Gelbe Gefahrenzone Wildbach (Bebauung nur unter Einhaltung von Auflagen)
- (keine Einfärbung = keine Risikofläche)

© European Union, 1995-2015, Inspire Geoportal

©
IMMOSERVICE
AUSTRIA

Flächenwidmung

Die Flächenwidmung zeigt die Einteilung von Räumen in verschiedene Nutzungsarten, er wird von Gemeinden unter Berücksichtigung von regionalen und überregionalen Raumordnungsprogrammen erstellt. Auf der Karte sind die Nutzungsflächen Ihrer Widmung nach eingefärbt.

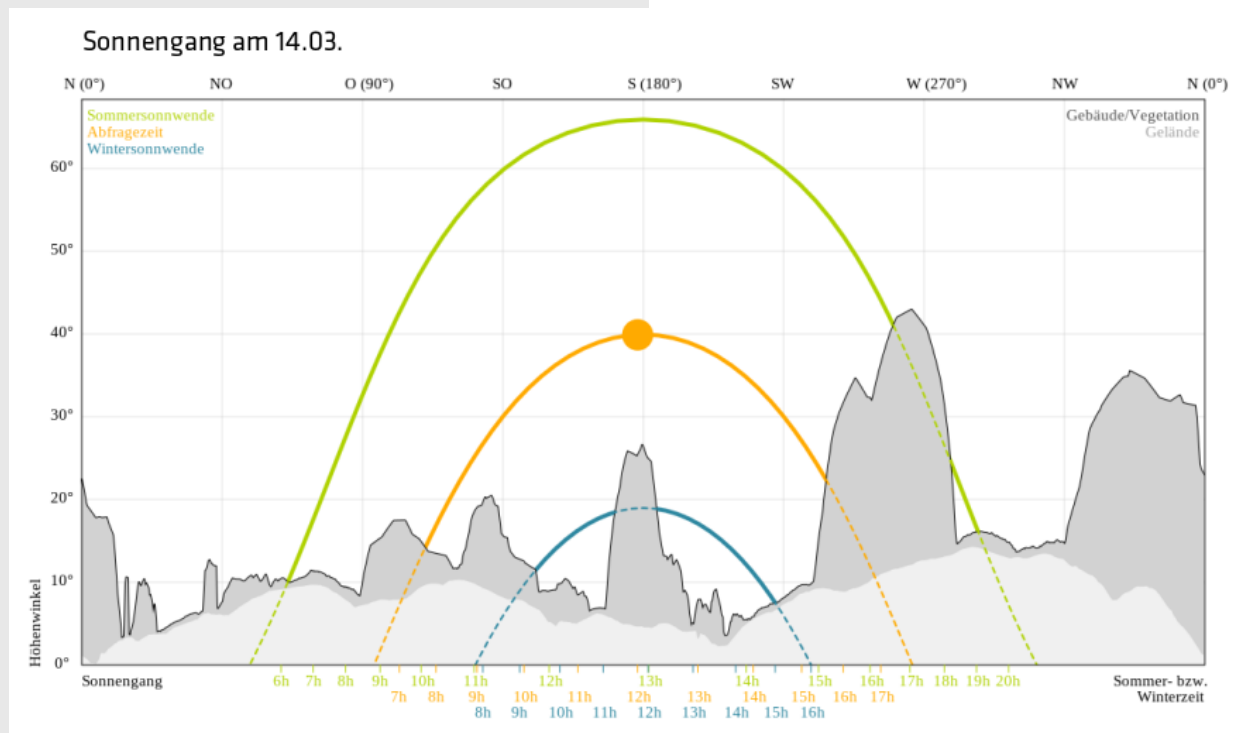
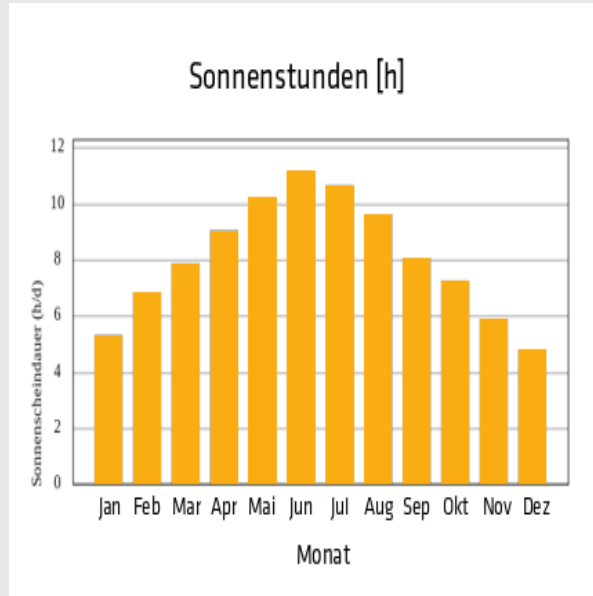


© European Union, 1995-2015, Inspire Geoportal

© IMMOSSERVICE
AUSTRIA

Sonnenstunden

Hier sind die durchschnittlichen täglichen Sonnenstunden dargestellt. Untenstehendes Chart zeigt in Orange das Diagramm des Sonnengangs am Abfragetag zur Abfragezeit (oranger Punkt) für die eingegebene Adresse in 2 Metern Höhe. Der grüne Bogen beschreibt den Sonnenverlauf zur Sommersonnenwende um den 20. Juni, der blaue Bogen den Sonnengang zur Wintersonnenwende um den 20. Dezember. Die hellgrau eingefärbten Flächen zeigen die Verschattung durch das lokale Gelände, die dunkelgrauen Flächen die Verschattung durch Vegetation und Bebauung.



Ein Dienst der Länderkooperation geoland.at; © Rechenraum GmbH; Datenstand Gelände: 2019/ Vegetation, Gebäude: 2014

© IMMOSSERVICE AUSTRIA



Haftungsausschluss



Die Terra Immoservice Austria GmbH & Co KG ist bestrebt, die zur Verfügung gestellten Informationen, Daten (Daten von externen Datenquellen werden nicht auf Richtigkeit überprüft und es besteht kein Anspruch auf Vollständigkeit – z. Bsp. LAGEImmo), Grafiken, Auswertungen und Berechnungen (z. Bsp. RENDITEImmo) nach bestem Wissen und Gewissen aufzubereiten, darzustellen und aktuell zu halten und legt größten Wert auf die Qualität und Zuverlässigkeit Ihrer Immoservices.

Dennoch übernehmen weder die Terra Immoservice Austria GmbH & Co KG noch Kunden der Terra Immoservice Austria GmbH & Co KG Haftungen für Schäden, die sich aus der Weitergabe und Nutzung der angebotenen Informationen ergeben können, auch wenn diese auf die Nutzung und Weitergabe von allenfalls unvollständigen bzw. fehlerhaften Informationen zurückzuführen sind.

Die Terra Immoservice Austria GmbH & Co KG und die Kunden der Terra Immoservice Austria GmbH & Co KG übernehmen aus diesen Gründen keine Gewährleistung und/oder Haftung für die Quantität, Qualität oder Richtigkeit der gespeicherten oder übermittelten Inhalte (Daten und Informationen).

Verweise auf fremde Webseiten liegen außerhalb des Verantwortungsbereiches der Terra Immoservice Austria GmbH & Co KG. Eine Haftung für die Inhalte von verlinkten Seiten ist ausgeschlossen, zumal die Terra Immoservice Austria GmbH & Co KG keinen Einfluss auf Inhalte wie Gestaltung von gelinkten Seiten hat.