

DORIS Landkarte

Erstellt für Maßstab 1:1.000
 links unten: 64 863,17 339 433,87
 rechts oben: 65 131,01 339 616,35
 Austria GK M31 Central Zone

Quellen © DORIS, BEV
 Verwendung k.A.
 Ersteller guest (guest)
 Erstellungsdatum 17.02.2022

Digitales Oberösterreichisches
 Raum-Informations-System [DORIS]
 A-4021 Linz, Bahnhofplatz 1
 +43 732-7720-12541
 doris.geol.post@ooe.gv.at
 https://doris.ooe.gv.at







Grenzpunkte sw

- GP gekennzeichnet
- ✖ GP nicht gekennzeichnet






Grenzpunkte

- GP gekennzeichnet
- ✖ GP nicht gekennzeichnet

Nutzungsart

-  Garten
-  Gebäude
-  Straßenverkehrsanlage
-  Wald

Nutzungsart sw

-  Acker, Wiese oder Weidefläche
-  Garten
-  Gebäude
-  Straßenverkehrsanlage
-  Wald

Nutzung sonstige Linien sw



Nutzung sonstige Linien



Grenzpunktnummern

Nutzungssymbole sw

- § S-Klammer
- Z Z-Klammer
- Gebäude
- Q Garten
- Wald
- V Straßenverkehrsanlage

Festpunkte

- Einschaltpunkt

Festpunkte sw

- Einschaltpunkt

DKM Mappenblatt



Nutzungssymbole

- § S-Klammer
- Z Z-Klammer
- Gebäude
- Q Garten
- Wald
- V Straßenverkehrsanlage

Grundstücke sw



Landesgrenze



Grundstücke



Gebäude sw



Gemeinde



Gebäude



Gebäude



Bezirk

